

АДМИНИСТРАЦИЯ ПЕРВОМАЙСКОГО СЕЛЬСОВЕТА
ПОНЫРОВСКОГО РАЙОНА КУРСКОЙ ОБЛАСТИ

ПОСТАНОВЛЕНИЕ № 35

От 21.11. 2013 г.

с.Первомайское
Об утверждении схемы
водоснабжения муниципального
образования «Первомайский
сельсовет» Поныровского района
Курской области

На основании Федерального Закона Российской Федерации от 7 декабря 2011 года №416-ФЗ «О водоснабжении и водоотведении», в соответствии с Уставом муниципального образования «Первомайский сельсовет» Поныровского района Курской области» Администрация Первомайского сельсовета ПОСТАНОВЛЯЕТ:

1. Утвердить схемы водоснабжения в населенных пунктах муниципального образования «Первомайский сельсовет» Поныровского района Курской области:
 - 1.1. Утвердить схему водоснабжения с.Первомайское (приложение №1),
 - 1.2. Утвердить схему водоснабжения д.Прилепы (приложение №2),
 - 1.3. Утвердить схему водоснабжения с.Березовец /Ефимовка/ (приложение №3),
 - 1.4. Утвердить схему водоснабжения с.Березовец /Кутырки / (приложение №4),
 - 1.5. Утвердить схему водоснабжения с.Березовец /Тарасовка / (приложение №5).
2. Постановление вступает в силу со дня его подписания.

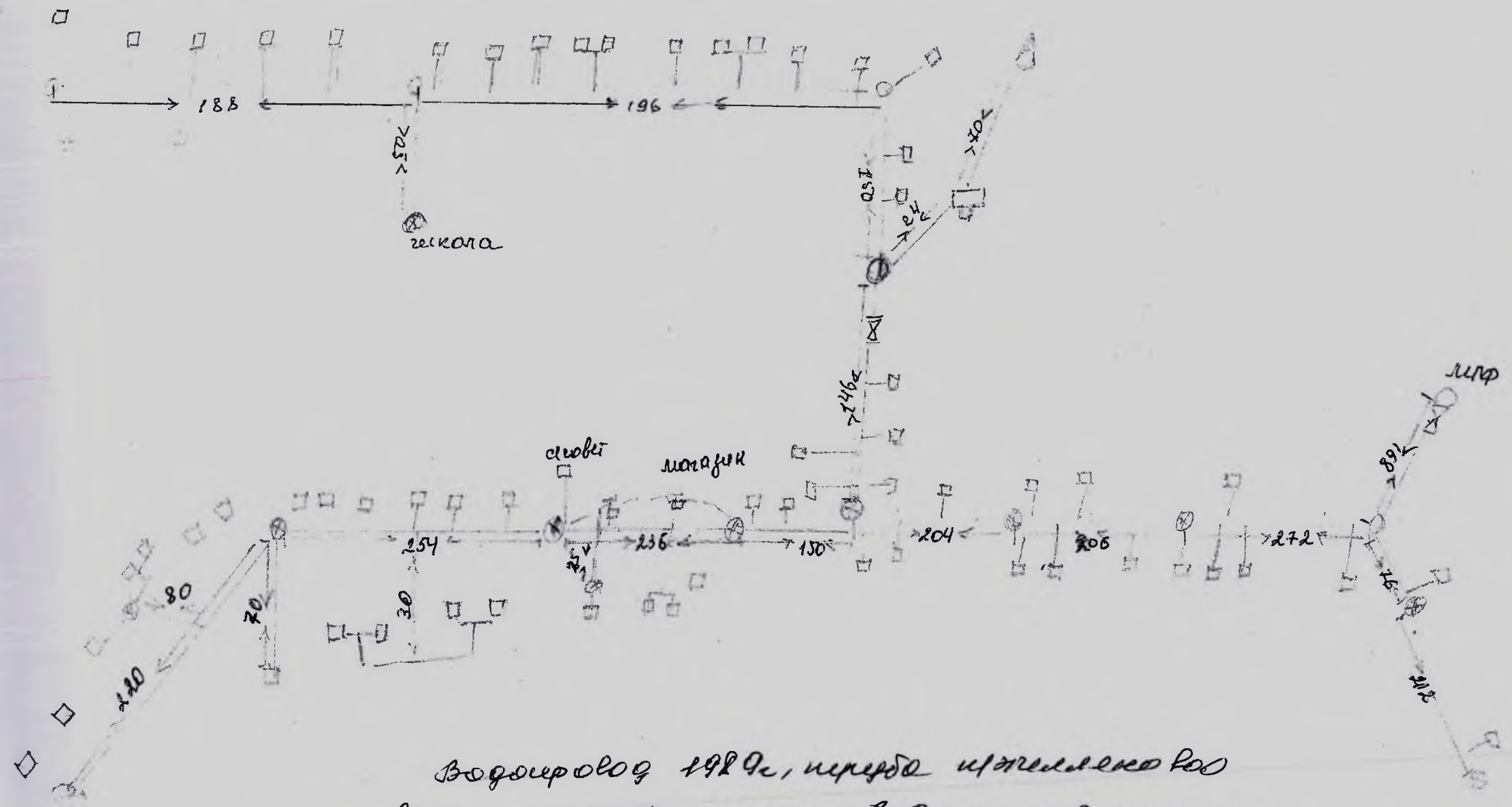
Глава Первомайского
Поныровского района



К.В.Рюмина
К.В.Рюмина

Схема

Водопроводной сети п.с. Первомайское Первомайского сельсовета
Поныровского района Курский обл



Водопровод 1989г, переделан полностью
 ф100мм, проделанная 2,9км, с расширением
 (около школы) 1989г (и 9496), Башня Росенковская 1989г
 V-25.113

Схемы

Линейная секция № 1-а

Водопровод (ул. Воровьёвка) Первомайского сельсовета Поньковского района Курской обл.
(с Первомайского)



Водопровод 1990 г., протяженность - 2,3 км,
приме применяется, диаметр - 100 мм
связанные с 5578 1973 г., бабки Рочковской 1989 г.

чертеж сети сетей №2

Схема

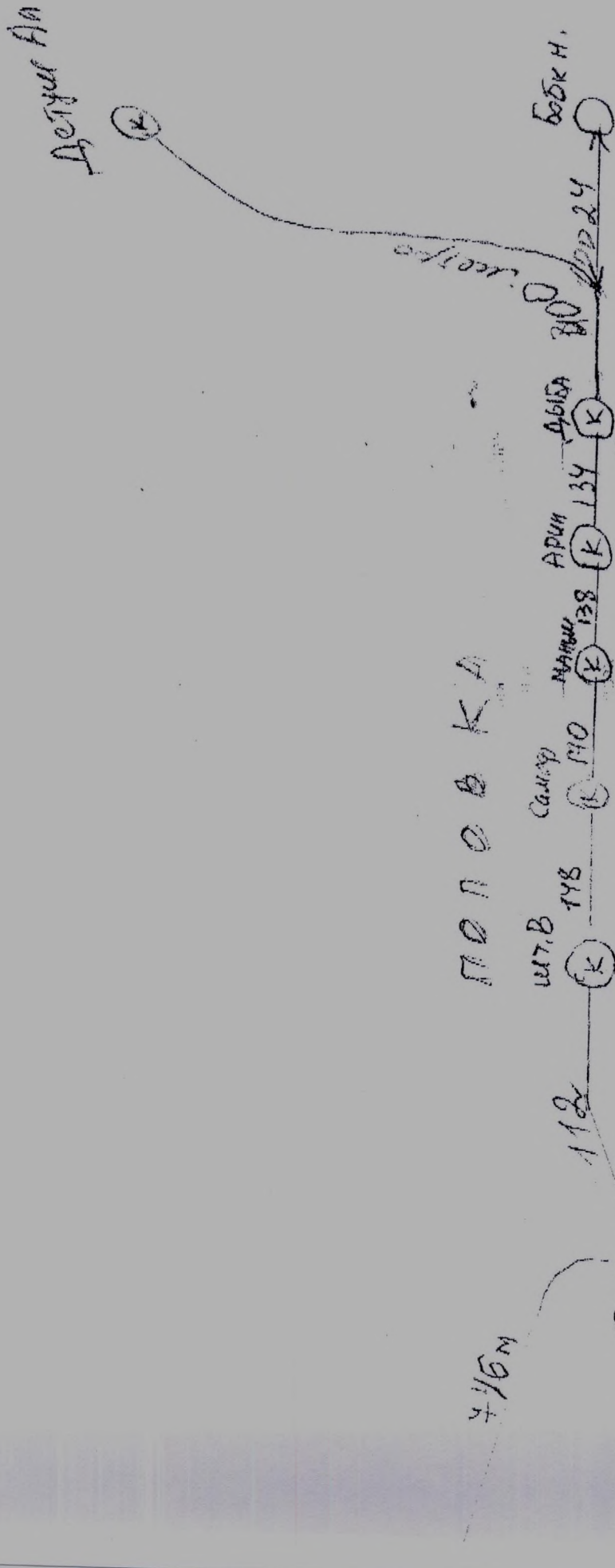
Водопровода в д. Прилемы Первомайского сельсовета Поньгровского района



Водопровод 1989г., протяженность - 2,7 км,
 трубопровод, Ø - 100 мм.
 архивная № 6097, год ввода 1975г.,
 бассейн Раменского 1975г.
 Технический проект № 100/1000
 и бассейн в 2004

Проектное поле 13

проектное поле 13



Возле поселка 1971г

Проектное поле 5 км 234 м
улица Абиса, 100 м
Возле поселка 2013 г
V - 25 м

схема водопровода по е.

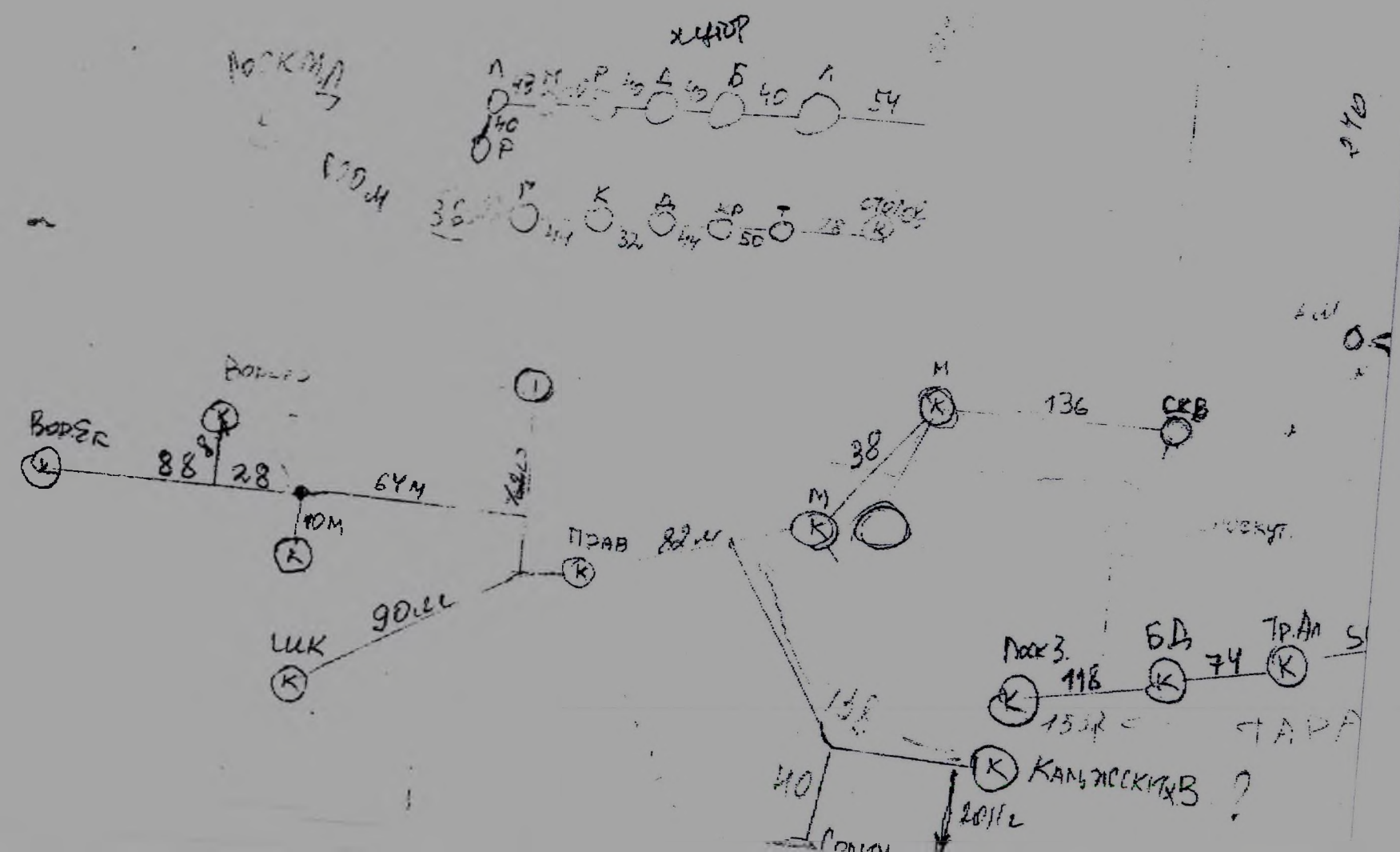
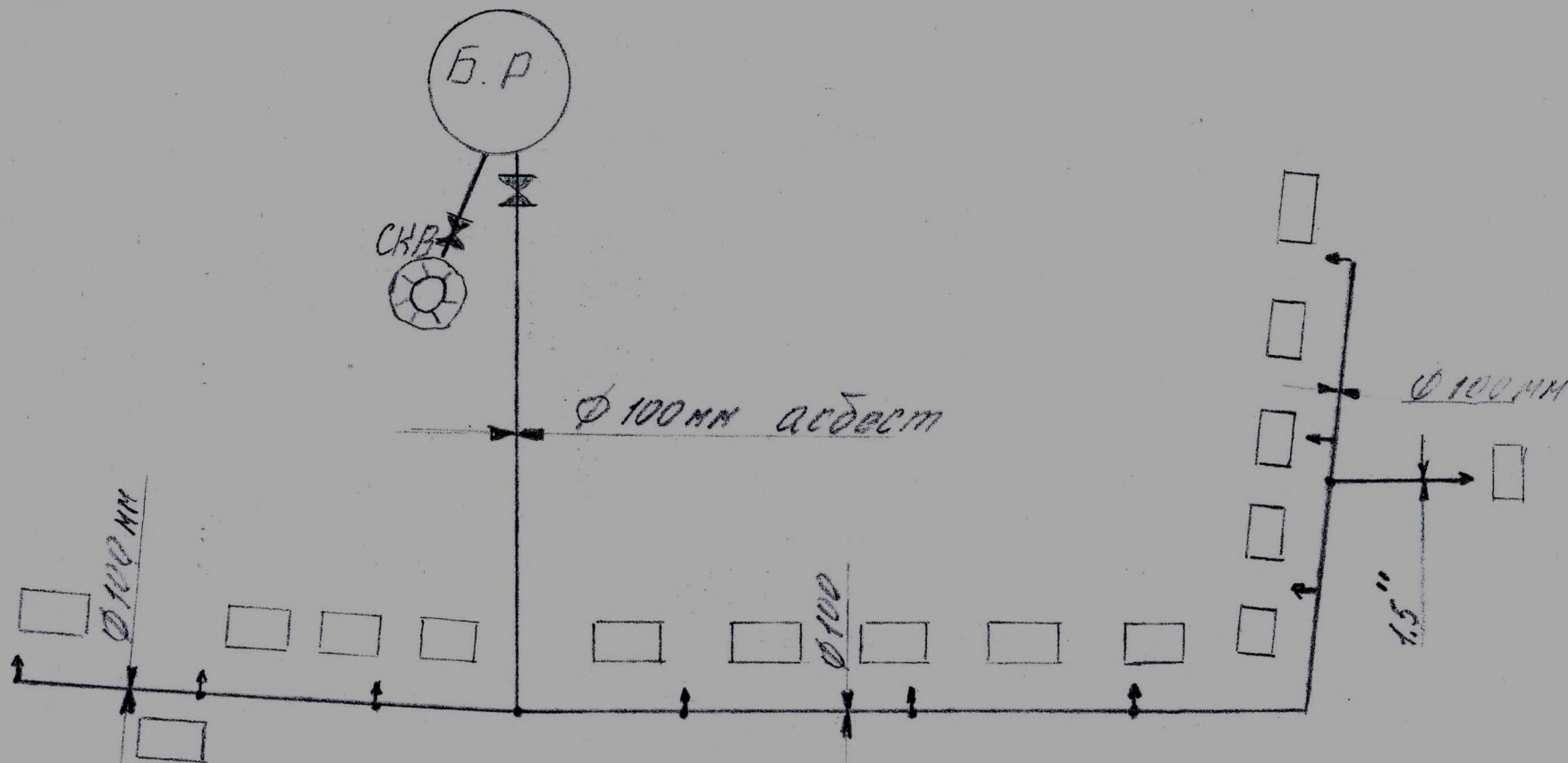


СХЕМА ВОДОПРОВОДА УА ЧУМАРКИ
 с/к н-ва "Черезовский"

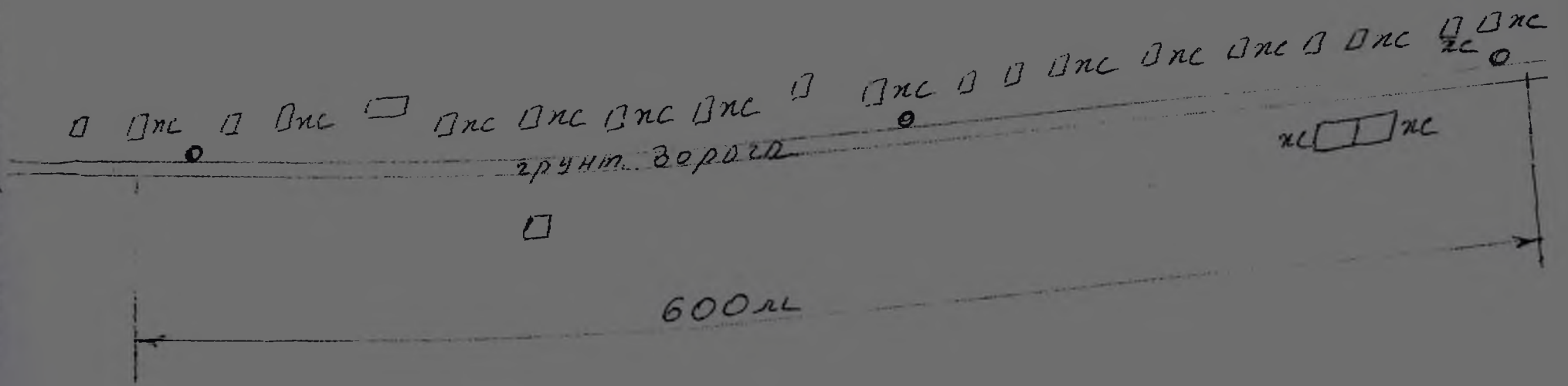
Приложение № 4



Водопровод 1941 г.; 06 км; труба асбестовая; ϕ 100 мм
 Арм. скважина 1941 г.;
 Водонапорная 1941 г.; 25 м³
 Башня

Березовец водопровод ул. Парасовка

асф. дорожка



- - неиспольз. долл
- нс - использов. долл
- - ул. колодезь